canton de vaud
LIBERTÉ ET PATRIE

Plan directeur cantonal
Carte au 1:100'000
www.pdcn.vd.ch

Direction générale du territoire et du logement (DGTL)
Département des institutions et du territoire (DIT)

Carte du Plan Directeur Cantonal (PDCn)

4e adaptation quater

Version pour consultation publique

8 mars 2022

0 5 10
Kilomètres

N

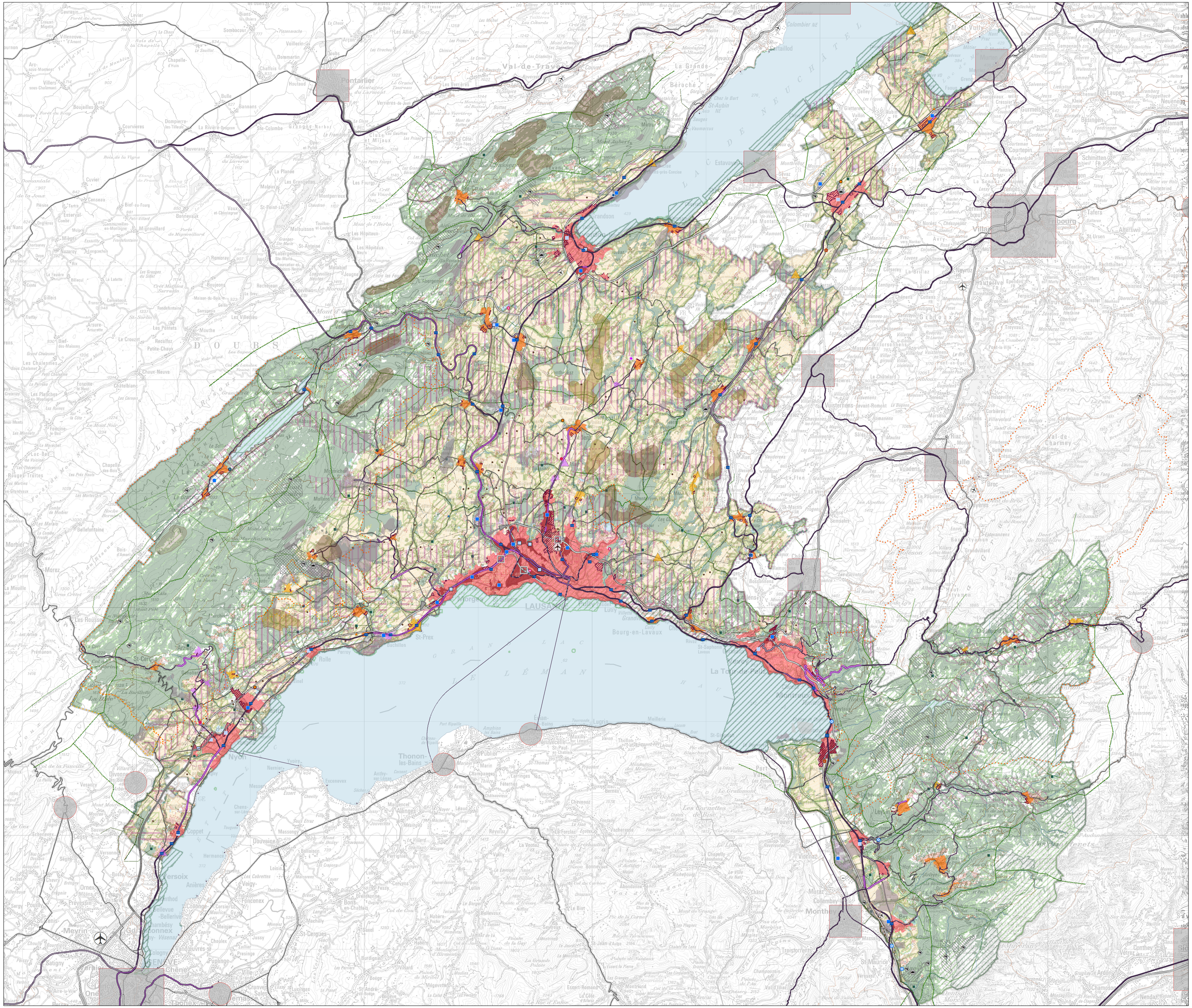

Légende

Existant | Information préalable | Coordination en cours | Coordination réglée

Stratégie A

Zones à bâtir (A11, D11, B44)
Périmètre de localité à densifier (A11)
Zone d'habitation et mixte (A11)
Zone d'activités (D1)
Zone d'installations (para-)publiques (B44)

Transports publics (A21)
Ligne principale (A21)
Ligne secondaire à renforcer (A21)
Ligne secondaire à maintenir (A21)
Ligne lacustre (A21)
Gare, halte, débarcadère ou arrêt (A21)

Mobilité multimodale (A2)
Autoroute (A22)
Réseau routier de base (A22)
Adaptation de jonctions autoroutières (A22)
Réaménagements du réseau d'accès aux jonctions autoroutières (A22)
Réseau principal de mobilité douce (A23)
Parking d'échange (A24)

Stratégie B

Réseau de centres (B11, B12)
Périmètre compact d'agglomération et de centre cantonal (B11)
Périmètre de centre régional (B11)
Centre cantonal hors canton (B11)
Centre régional hors canton (B11)
Site stratégique d'agglomération (B11)
Périmètre de centre local (B12)

Liaisons internationales (B21)
Liaison ferroviaire internationale à renforcer (B21)
Liaison routière internationale à renforcer (B21)

Site stratégique de développement mixte (B31)

Infrastructures publiques (B44)
Place d'arme (B44)
Place de tir (B44)
Autres infrastructures (B44)

Infrastructures aéronautiques (B42)
Aéroport national et aérodrome régional (B42)
Champ d'aviation (B42)
Aérodrome militaire avec utilisation civile (B42)
Héliport (B42)
Bruit : valeur de planification (B42 / A32)

Emplacement pour les gens du voyage (B43)

Stratégie C

Enjeux paysagers (C12, C23)
Habitat historiquement dispersé (C12)
Echappée lacustre (C12)
Echappée tranversale (C12)
Habitat traditionnellement dispersé (C23)

Stratégie D

Site stratégique de développement d'activités (D11)
Site stratégique de développement d'activités (D11)
Extension programmée de site stratégique de développement d'activités (D11)

Extension de zone d'activités locale (D12)

Réseaux touristiques et de loisirs, remontée mécanique (D21)

Stratégie E

Patrimoine
Forêt (E11 / F31)
Patrimoine culturel et naturel: effet contraignant (C11 / E11)
Patrimoine culturel et naturel: effet d'alerte (C11 / E11)

Parc d'importance nationale (E12)

Réseau écologique cantonal (E22)
Liaison biologique suprarégionale (E22)
Liaison biologique régionale (E22)
Territoire d'intérêt biologique à renforcer (E22)
Territoire d'intérêt biologique à créer (E22)

Réseau des lacs et cours d'eau (E23)
Lac (E23)
Cours d'eau (E23)

Stratégie F

Surfaces d'assolement (F12)
Hors des périmètres compacts d'agglomération et de centre (F12)
Dans les périmètres compacts d'agglomération et de centre (F12)

Carrières et gravières (F41)

Traitement des déchets (F42)
Décharge (F42)

Eaux usées et eaux claires (F45)
Pôle non micropolluants (F45)
Pôle micropolluants (F45)

Ressources énergétiques et consommation rationnelle de l'énergie (F51)
Site éolien intégré à la planification cantonale (F51)
Site éolien intégré sous réserve de coordination relative à l'IFP (F51)
Site éolien retenu sous condition(s) (F51)
Centrale hydroélectrique (F51)
Ligne à haute et moyenne tension (F51)

Inventaires, plans d'affectation et mesures de protection représentés sur la carte
(sources // compétences de mise à jour)

Patrimoine culturel et naturel : effet contraignant (C11 et E11)

Protections générales de droit fédéral
- Aire forestière (DGTL // Département - Dpt)
- Cours d'eau (DGE // Dpt)
  (représentation simplifiée et provisoire de l'espace cours d'eau : 10m. de part et d'autre de la largeur des cours d'eau (art. 2 LPDP) et 15m. à partir des rives des lacs (art. 41 OEaux))

Inventaires fédéraux
- Inventaire des zones alluviales (OFEV // Conseil Fédéral - CF)
- Inventaire des Haut-Marais (OFEV // CF)
- Inventaire des Bas-Marais (OFEV // CF)
- Inventaire des sites marécageux (OFEV // CF)
- Inventaire des réserves d'oiseaux d'eau et migrateurs OROEM (OFEV // CF)
- Inventaire des sites de reproduction de batraciens IBAT (OFEV // CF)
- Inventaire des prairies et des pâturages secs de Suisse PPS (OFEV //CF)

Plan d'affectation cantonaux
- Plan de protection de Lavaux (DGTL // Dpt)
- Plan d'affectation cantonal et Plan directeur des mesures pour la protection de la Venoge (DGTL // Dpt)
- Plan d'affectation cantonal du site marécageux de la Vallée de Joux (DGTL // Dpt)
- Plan d'affectation cantonal du site marécageux du Col des Mosses-La Lécherette (DGTL // Dpt)
- Plan d'affectation cantonal du site marécageux de Noville (DGTL // Dpt)
- Plan d'affectation cantonal du Mormont (DGTL // Dpt)

Autres planifications cantonales ou communales contraignantes
- Zones protégées inscrites dans un plan d'affectation : zone agricole protégée, zone de centre historique, zone de site construit protégé, zone naturelle protégée, zone viticole protégée (DGTL // Dpt)
- Zones de protection des eaux souterraines inscrites dans un plan d'affectation (S1 et S2) (DGE // Dpt)

Patrimoine culturel et naturel : effet d'alerte (C11 et E11)

Inventaires fédéraux
- Inventaire des paysages, sites et monuments naturels IFP (OFEV // CF)
- Inventaire des sites construits à protéger en Suisse ISOS (DGIP // CF)
- Inventaire des voies de communication historiques (DGIP // Dpt)
- Inventaire des districts francs fédéraux (DFF I et DFF II) IDF (OFEV // CF)

Inventaires cantonaux
- Inventaire des monuments naturels et des sites IMNS (DGE // Conseil d'Etat - CE)
- Réseau écologique cantonal (DGE // Dpt)
- Inventaire des géotopes (DGE // Dpt)

Mesures de Protection cantonales spéciales
- Régions archéologiques définies par le département (DGIP // Dpt)
- Réserves de faune (DGE // Dpt)
- Réserve de pêche (DGE // Dpt)
- Réserves naturelles publiques (DGE // Dpt)

Autres planifications cantonales ou communales à effet d'alerte
- Zones de protection des eaux souterraines inscrites dans un plan d'affectation (S3) (DGE // Dpt)

Sources cartographiques // Compétences de mise à jour

Stratégie A
(A11) Zones à bâtir (plans d'affectation), 31.12.2020, DGTL // Département (Dpt)
(A21) Infrastructures de transports publics : projets (Plan sectoriel des transports), 2018, DGMR // Conseil d'Etat (CE)
(A22) Réseaux routiers : situation actuelle, 2012, DGTL // Dpt
(A22) Réseaux routiers : projets (Plan sectoriel des transports et ROC 2030), 2016, DGMR // CE
(A23) Mobilité douce : situation actuelle, 2020, DGMR // Dpt
(A24) Interfaces de transports et parkings d'échange, 2019, DGMR // CE
(A32) Nuisances sonores (Plan sectoriel des infrastructures aéronautiques), 2015 // Conseil fédéral (CF)

Stratégie B
(B11, B12) Réseau de centres, 2016, DGTL // Grand Conseil (GC)
(B11, B12) Périmètre des centres, 2016, DGTL // CE
(B21) Réseaux nationaux et internationaux : projets, 2012, DGTL // CE
(B31) Site stratégique de développement mixte, 2021, DGTL // CE
(B42) Infrastructures aéronautiques (Plan sectoriel de l'infrastructure aéronautique), 2012, DGTL // CF (sauf "Aérodrome militaire avec utilisation civile" - GC)
(B43) Emplacements pour les gens du voyage, 2007, DGTL // GC
(B44) Installations militaires (Plan Sectoriel Militaire), 2009, armasuisse // CF
(B44) Autres infrastructures publiques, 2021, DGTL // CE

Stratégie C
(C11) Patrimoine culturel, 2011, DGIP // CF
(C12) Enjeux paysagers cantonaux, 2007, DGTL // CE
(C23) Territoires à habitat traditionnellement dispersé, 2008, DGTL // GC

Stratégie D
(D11) Site stratégique de développement d'activités, 2021, DGTL // CE
(D12) Zones d'activités, 2020, DGTL // CE
(D21) Réseaux touristiques et de loisirs, 2007, DGTL // CE

Stratégie E
(E11) Patrimoine naturel et développement régional, 2012, DGTL // voir encadré ci-dessus
(E12) Parcs régionaux (Politique fédérale des parcs), 2021, DGE // CE
(E22) Réseau écologique cantonal, 2015, DGE // Dpt

Stratégie F
(F12) Surfaces d'assolement (Plan sectoriel des surfaces d'assolement), 31.12.2019, DGTL // CE
(F41) Carrières, gravières et sites de dépôts d'excavation (Plan Directeur des carrières), 2014, DGE // GC
(F42) Déchets (Plan cantonal de gestion des déchets), 2021, DGE // CE
(F45) Eaux usées et eaux claires (Plan cantonal micropolluants), 2021, DGE // CE
(F51) Ressources énergétiques (Conception cantonale de l'énergie), 2020, DGTL // CE

Un projet pour le canton

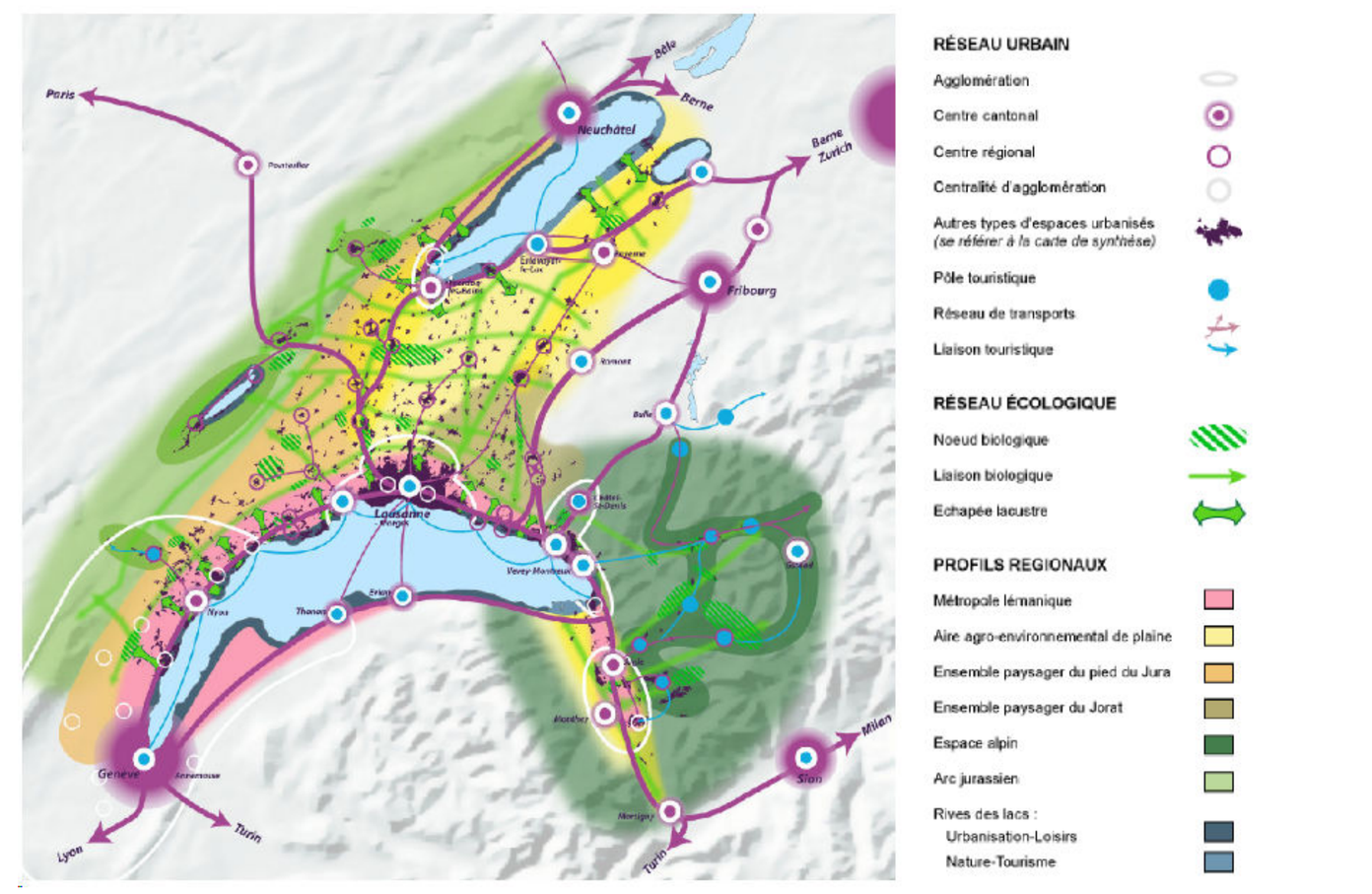

Projet de territoire cantonal
SDT 2016

A - Coordonner urbanisation, mobilité et environnement

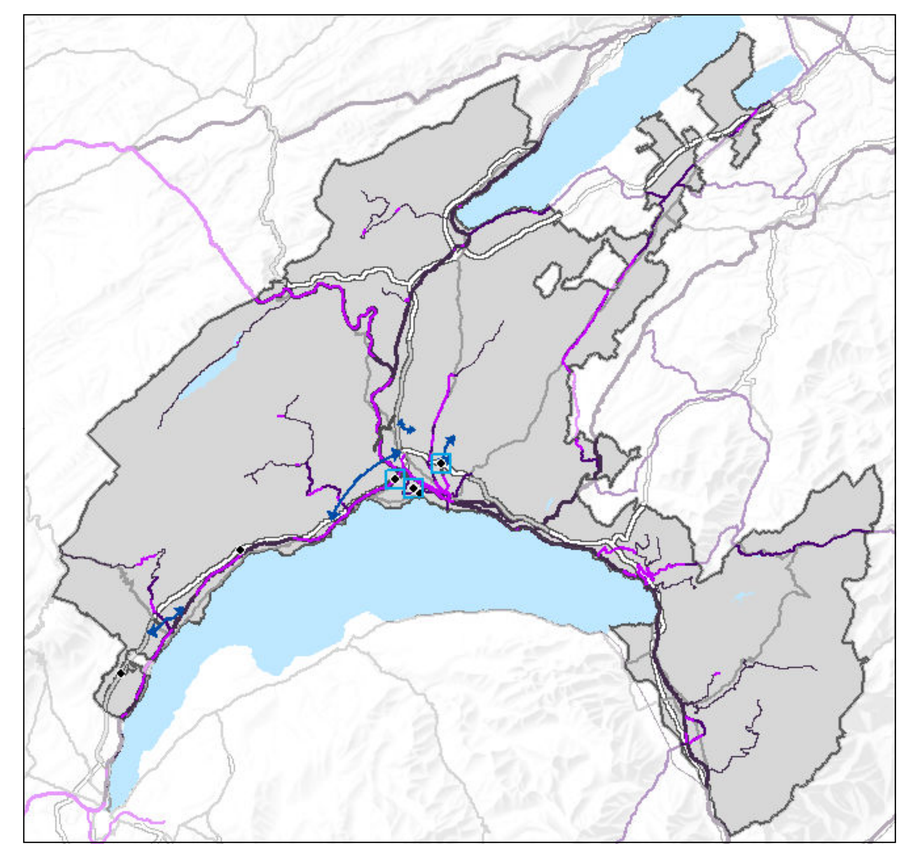

Réseau ferroviaire actuel / projets (A21)
Ligne ferroviaire principale (A21)
Ligne ferroviaire secondaire à renforcer (A21)
Ligne ferroviaire secondaire à maintenir (A21)

Réseau routier actuel / projets (A21)
Autoroute (A22)
Réseau routier de base (A22)
Nouvelle liaison routière (tracé à définir) (A22)
Adaptation de jonctions autoroutières (A22)
Réaménagement du réseau d'accès aux jonctions autoroutières (A22)

B - Renforcer la vitalité des centres

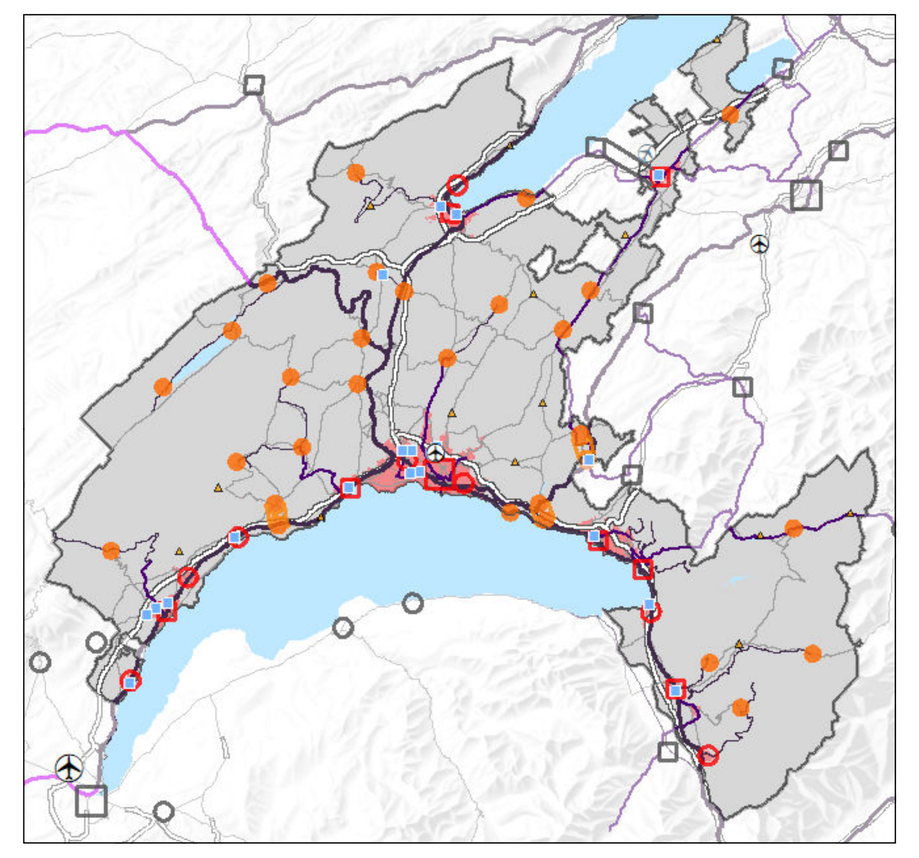

Périmètre compact d'agglomération et de centre cantonal (B11)
Centre cantonal (B11)
Centre régional (B11)
Centralité d'agglomération (B11)
Centre local (B12)
Centre bipolaire (B11)
Centre cantonal hors canton (B11)
Centre régional hors canton (B11)
Nouvelle insfrastucture autoroutière internationale (B21)
Infrastructures ferroviaires internationales à renforcer (B21)
Site stratégique de développement mixte (B31)
Aéroport national (B42)
Aéroport régional (B42)
Aérodrome militaire avec utilisation civile (B42)

C - Encourager une vision dynamique du patrimoine culturel

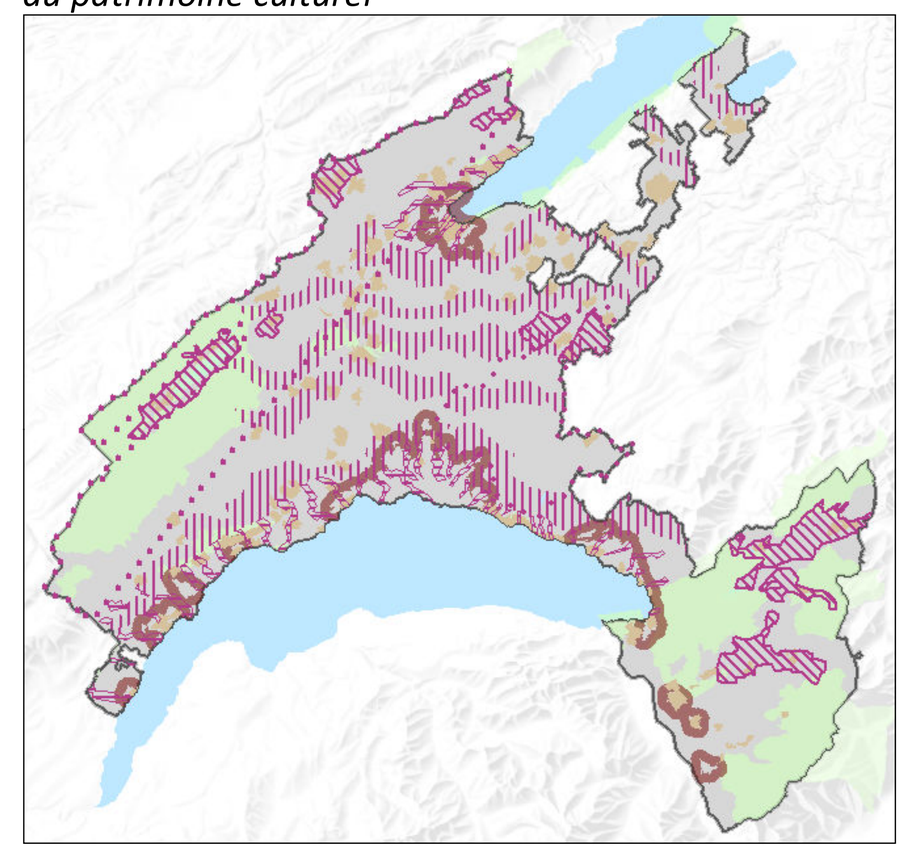

Habitat historiquement dispersé (C12)
Echappée lacustre (C12)
Echappée transversale (C12)
Campagne périurbaine (C12)
Pâturage boisé du Jura (C12)
Inventaire fédéral des paysages, sites et monuments naturels, d'importance nationale IFP (C12)
Habitat traditionnellement dispersé (C23)
Inventaire fédéral des sites construits d'importance nationale à protéger en Suisse ISOS (C11)

D - Valoriser le tissu économique

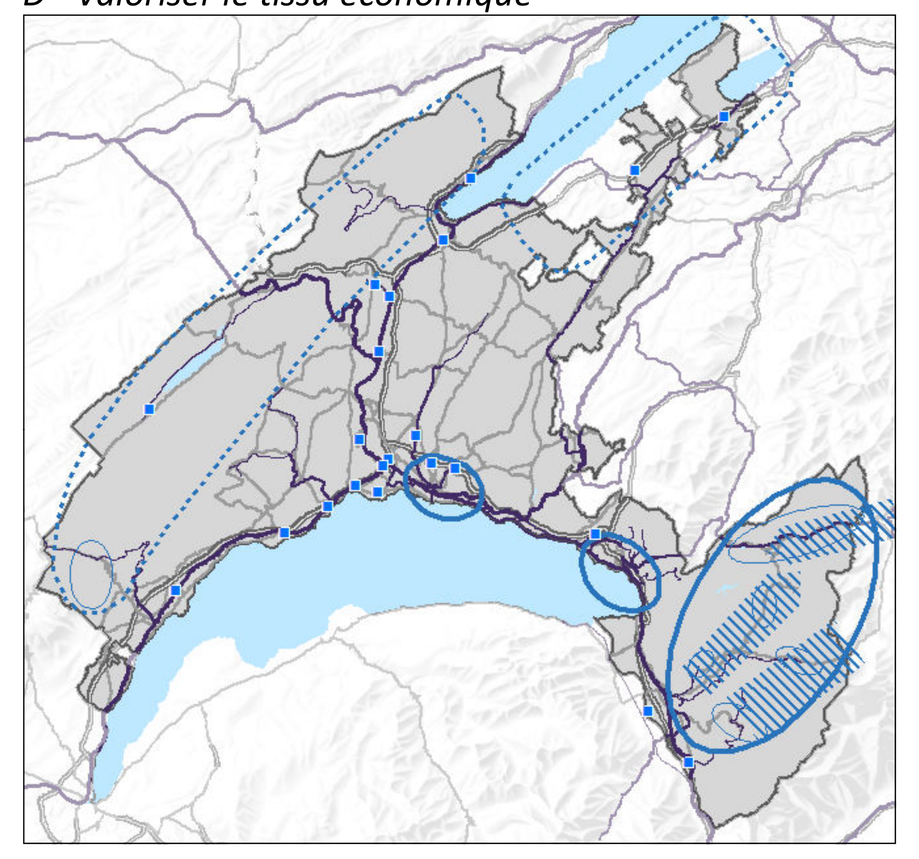

Politique des Pôles de Développement Economique (PPDE)
Site stratégique de développement d'activités (D11)

Politique touristique
Destination touristique (D21)
Axe de coopération touristique (D21)
Potentialité touristique (D21)
Pôle touristique (D21)

E - Concilier nature, loisirs et sécurité

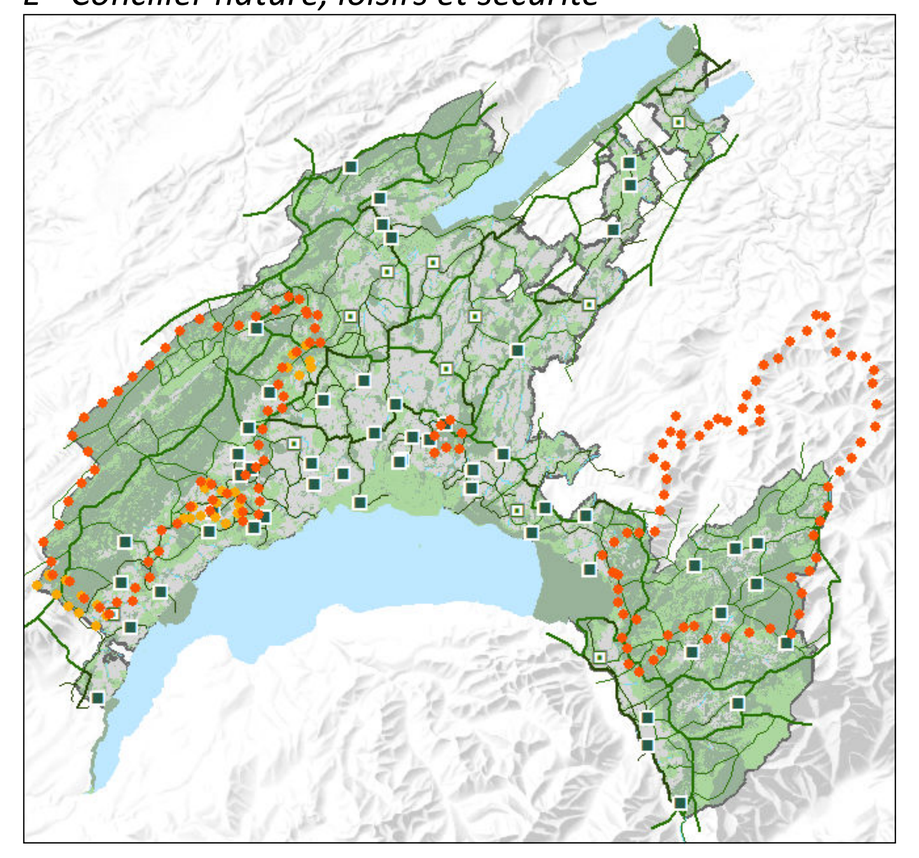

Patrimoine culturel et naturel : effet contraignant (C11 - E11)
Patrimoine culturel et naturel : effet d'alerte (C11 - E11)
Parc d'importance nationale existant / en projet (E12)
Liaison biologique suprarégionale actuelle / à renforcer (E22)
Liaison biologique régionale actuelle / à renforcer (E22)
Territoire d'intérêt biologique à renforcer (E22)
Territoire d'intérêt biologique à créer (E22)
Lac (E23)
Réseau hydrographique (E23)

F - Assurer à long terme la valorisation des ressources

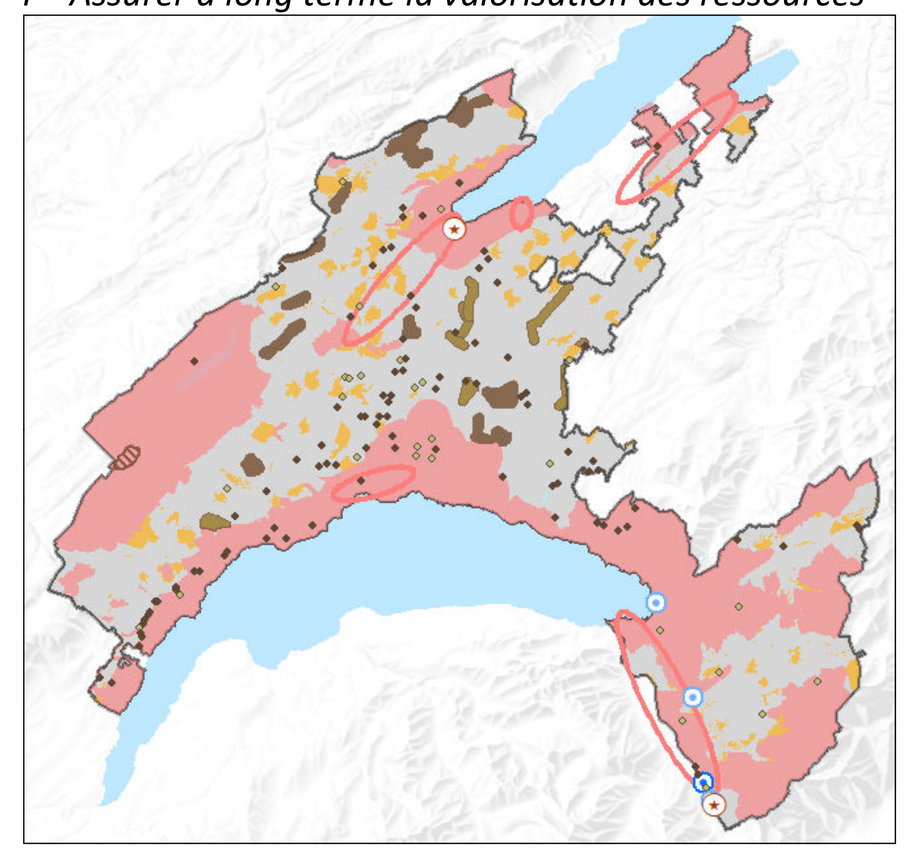

Divers
Décharge en cours d'exploitation / en projet (F42)
Therme (F51)
Zone potentielle pour la mise en oeuvre de géostructures énergétiques (F51)
Centrale hydroélectrique à agrandir / à créer (F51)

Eoliennes
Zone d'exclusion à l'échelle régionale (F51)
Zone d'exclusion à l'échelle locale (F51)
Site intégré à la planification cantonale (F51)
Site retenu sous condition(s) (F51) (navigation aérienne, coordination avec le canton de Neuchâtel, atteinte au patrimoine ou au paysage)
Site intégré sous réserve de coordination relative à l'IFP (F51)