Plan directeur cantonal
Carte au 1:100'000
www.geoplanet.vd.ch/pdcn

Service du développement territorial (SDT)
Département de l'intérieur (DINT)

Carte du Plan Directeur Cantonal (PDCn)

au 15 juin 2012

(3e adaptation)

0 5 10
Kilomètres

N

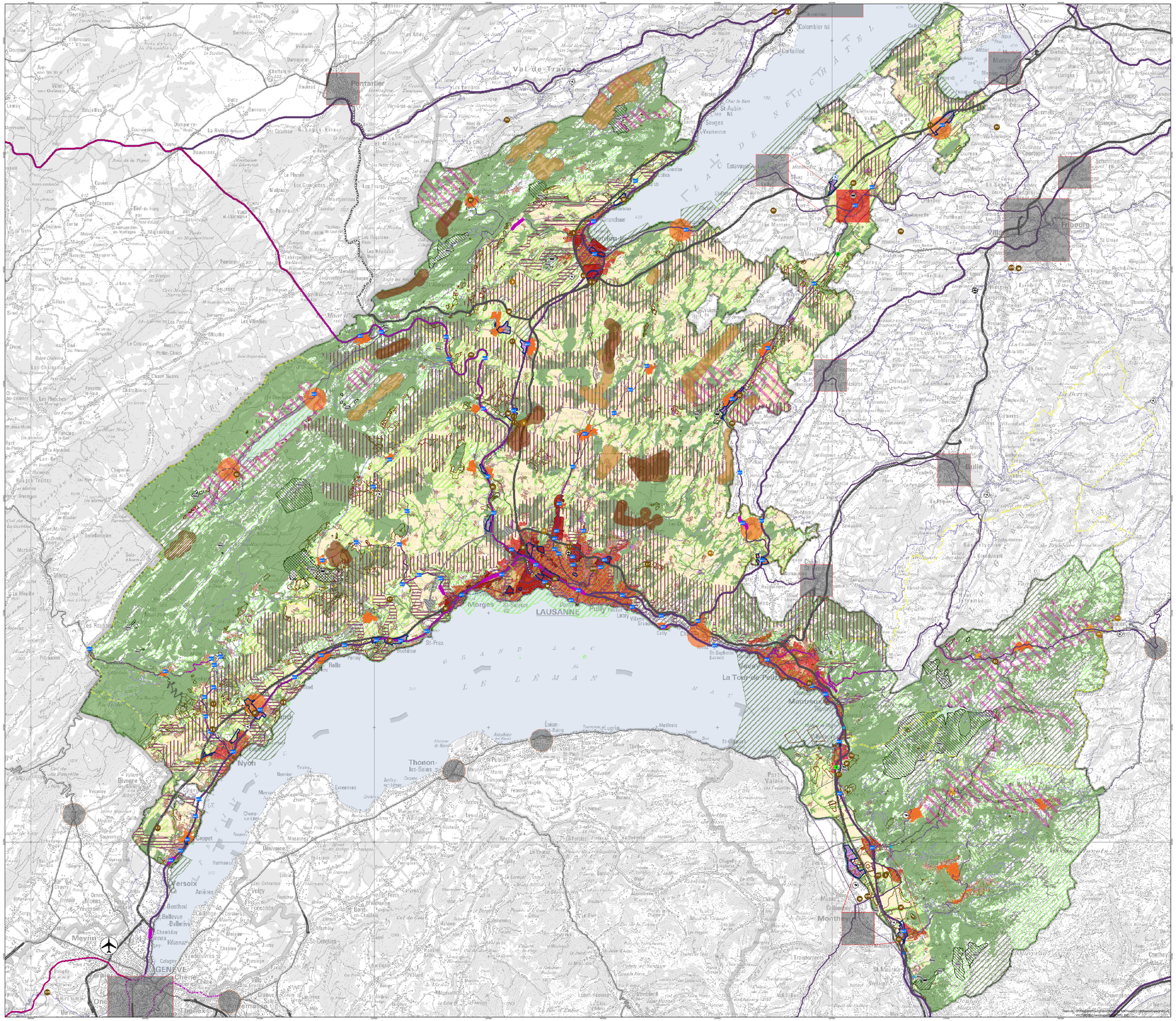

Légende

Existant / Projet

Stratégie A

- Zone d'habitation et mixte (A11)
- Zone d'activité (A11)
- Réseau ferroviaire (A21)
- Ligne principale (A21)
- Ligne secondaire à renforcer (A21)
- Ligne secondaire à maintenir (A21)
- Nouvelle ligne / tronçon (A21)
- Nouvelle gare (A21)
- Autoroute (A22)
- Route supranationale (A22)
- Nouvelle infrastructure routière nationale (A22)
- Zone d'investigation pour le contournement autoroutier de Morges (A22)
- Point d'accès à l'autoroute (A22)
- Réseau de mobilité douce (A23)
- P+R Parking d'échange (A24)

Stratégie B

- Centre cantonal (B11)
- Périmètre compact en cours de validation
- Centre régional (B11)
- Périmètre compact en cours de validation
- Centre local (B12)
- Périmètre compact en cours de validation
- Centre bipolaire
- Centre cantonal extra-cantonal (B11)
- Centre régional extra-cantonal (B11)
- Site stratégique d'agglomération (B11)
- Nouvelle infrastructure aéroportuaire régionale (B21)
- Infrastructures ferroviaires internationales à renforcer (B21)
- Place d'arme (B4)
- Place de tir (B4)
- Aéroport national et aérodrome régional (B42)
- Champ d'aviation (B42)
- Aérodrome militaire avec utilisation civile (B42)
- Héliport (B42)
- Emplacement pour les gens de voyage (B43)

Stratégie C

- Habitat historiquement disperse (C12)
- Echappée lacustre (C12)
- Echappée transversale (C12)
- Habitat traditionnellement disperse (C23)

Stratégie D

- Site stratégique mixte (hab. et emploi) ou d'activité, d'intérêt cantonal (D31 / D11)
- Site stratégique à définir, d'intérêt cantonal (D31 / D11)

Stratégie E

- Aire forestière (E11 / F31)
- Patrimoine naturel et développement régional : effet contraignant (E11)
- Patrimoine naturel et développement régional : effet d'alerte (E11)
- Parc régional (E12)
- Lac (E23)

Stratégie F

- Surface d'assolement (SDA) (F12)
- Carrière et gravière (F41)
- Installation d'élimination et de recyclage de déchets (F42)
  - **dc** - Centre de regroupement et de compactage des déchets urbains
  - **uin** - Usine d'incinération des ordures ménagères
  - **ub** - Usine de séchage des boues d'épuration
  - **b** - Décharge contrôlée bioactive (DCB)
  - **ds** - Installation de stockage définitif des déchets spéciaux, décharge (ISDS)
  - **bu** - Usine d'incinération des boues d'épuration
  - **cr** - Centre cantonal de regroupage et d'identification des déchets spéciaux (CRIDDS)
  - **dc** - Centre de récupération des déchets carnés (CCSPA)
  - **cr** - Compostière régionale
  - **ini** - Décharge contrôlée inerte (DCMI)
  - **bs** - Site de tri des bennes de chantier
- Parc intégré à la planification cantonale (F55)
- Parc intégré sous réserve d'une décision du Conseil fédéral portant sur le périmètre de l'IFP (F55)
- Parc retenu sous condition(s) (F55) (navigation aérienne, coordination avec le canton de Neuchâtel, atteinte au patrimoine ou au paysage)
- Extension d'une centrale hydroélectrique (F55)
- Création d'une centrale hydroélectrique (F55)

Inventaires, plans d'affectation et mesures de protection représentés sur la carte

(sources // compétences de mise à jour)

Patrimoine naturel et développement régional : effet contraignant (E11)

Protections générales de droit fédéral
- Aire forestière (SDT // Département - Dgt)
- Cours d'eau (SESA // Département - Dgt)
- Protection des rives : largeur minimale de l'espace cours d'eau : 10m. de part et d'autre de la langeur des cours d'eau (art. 21PDPl) et 15m. à partir des rives des lacs (art. 41 OEaux);

Inventaires fédéraux
- Inventaire des zones alluviales (OFS // Conseil Fédéral - CF)
- Inventaire des Haut-Marais (OFS // CF)
- Inventaire des Bas-Marais (OFS // CF)
- Inventaire des sites marécageux (OFS // CF)
- Inventaire des réserves d'oiseaux d'eau et migrateurs ORDWA (OFS // CF)
- Inventaire des sites de reproduction de batraciens IBAT (OFS // CF)
- Inventaire des prairies et des pâturages secs de Suisse PPS (OFEV // CF)

Plan d'affectation cantonaux
- Plan de protection de Lavaux (SDT // Dgt)
- Plan de protection du Chasseron // Plan directeur des marais pour la protection de la tourbe (SDT // Dgt)
- Plan d'affectation cantonal du site marécageux de la Vallée de Joux (SDT // Dgt)
- Plan d'affectation cantonal du site marécageux du Col des Mosses-La Lécherette (SDT // Dgt)
- Plan d'affectation cantonal du site marécageux de Novelle (SDT // Dgt)
- Plan d'affectation cantonal du Mormont (SDT // Dgt)

Autres planifications cantonales ou communales contraignantes
- Zones protégées inscrites dans un plan d'affectation : zone agricole protégée, zone de centre historique, zone de site construit protégé, zone naturelle protégée, zone viticole protégée (SDT // Dgt)
- Zones de protection des eaux souterraines inscrites dans un plan d'affectation (S1 et S2) (SESA // Dgt)

Patrimoine naturel et développement régional : effet d'alerte (E11)

Inventaires fédéraux
- Inventaire des paysages, sites et monuments naturels IFP (OFS // CF)
- Inventaire des sites construits à protéger en Suisse ISOS (OFAC // CF)
- Inventaire des voies de communication historiques (SIPM // Dgt)
- Inventaire des districts francs fédéraux (DFF I et DFF II) (OF (OFS // CF)

Inventaires cantonaux
- Inventaire des monuments naturels et des sites INMS (SPFN // Conseil d'Etat - CE)
- Réseau écologique cantonal (SPFN // Dgt)
- Inventaire des géotopes (SPFN // Dgt)

Mesures de Protection cantonales spéciales
- Régions archéologiques définies par le département (SIPM, // DPT)
- Réserves de faune (SPFN // Dgt)
- Réserve de pêche (SPFN // Dgt)
- Réserves naturelles publiques (SPFN // Dgt)

Autres planifications cantonales ou communales à effet d'alerte
- Zones de protection des eaux souterraines inscrites dans un plan d'affectation (S3) (SESA // Dgt)

Sources cartographiques // Compétences de mise à jour

Projets de la stratégie A
(A11) Législation des zones à bâtir, 2012, SDT // Département (Dgt)
(A21) Infrastructures de transports publics : Situation actuelle, 2012, SDT (M // Dgt
(A22) Infrastructures de transports publics : Projets 2012, SM // Conseil d'Etat (CE)
(A22) Réseaux routiers : Situation actuelle, 2012, SDT // Dgt
(A23) Mobilité douce : Projets, 2012, SM // CE
(A23) Mobilité douce : Situation actuelle, 2012, SM // Dgt
(A23) Mobilité douce : Projets, 2012, SM // CE
(A24) Interfaces de transports et parkings d'échange, 2012, SM // CE

Projets de la stratégie B
(B11, B12) Réseau de centres, 2007, SDT // Grand Conseil (GC)
(B11) Sites stratégiques d'agglomération, 2012, SDT // CE
(B11) Lignes de bus, 2009, SDT-SM // Dgt
(B21) Réseaux nationaux et internationaux : Projets, 2012, SDT // CE
(B4) Installations militaires (Plan Sectoriel Militaire), 2009, armasuisse // Conseil Fédéral (CF)
(B42) Infrastructures aéronautiques (Plan sectoriel de l'infrastructure aéronautique), 2012, SDT // CF (sauf "Aérodrome militaire avec utilisation civile" - GC)
(B43) Emplacements pour les gens du voyage, 2007, SDT // GC

Projets de la stratégie C
(C12) Entre paysages cantonaux, 2007, SDT // CE
(C23) Territoires à habitat traditionnellement disperse, 2008, SDT // GC

Projets de la stratégie D
(D11) Pôles de développement, 2012, SDT // CE
(D21) Réseaux touristiques et de loisirs, 2007, SDT // CE

Projets de la stratégie E
(E11) Patrimoine naturel et développement régional, 2012, SDT // CE, CE
(E12) Parcs régionaux, 2011, SPFN // CE

Projets de la stratégie F
(F12) Surfaces d'assolement (SDA), 2011, SDT // CE
(F41) Carrières, gravières et sites de dépôts d'excavation (Plan Directeur des carrières), 2006, SESA // GC
(F42) Déchets, 2012, SESA // CE
(F55) Ressources énergétiques, 2012, SDT // CE

Un projet pour le canton

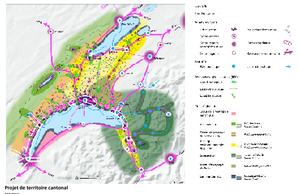

Projet de territoire cantonal
ser.eez

Existant / Projet

A - Coordonner urbanisation, mobilité et environnement

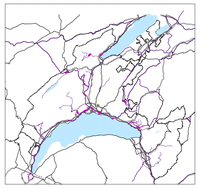

- Ligne principale (A21)
- Ligne secondaire à renforcer (A21)
- Ligne secondaire à maintenir (A21)
- Nouvelle ligne / tronçon (A21)
- Nouvelle gare (A21)
- Autoroute (A22)
- Route supranationale (A22)
- Contournement autoroutier de Morges coordination en cours (A22)
- Point d'accès à l'autoroute (A22)

B - Renforcer la vitalité des centres

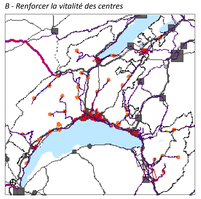

- Centre cantonal (B11)
- Périmètre compact en cours de validation
- Centre régional (B11)
- Centres bipolaires (B11)
- Centre extra-cantonal (B11)
- Centre local (B12)
- Nouvelle infrastructure autoroutière internationale (B21)
- Infrastructures ferroviaires internationales à renforcer (B21)
- Aéroport national (B42)
- Aérodrome régional (B42)
- Aérodrome militaire avec utilisation civile (B42)

C - Encourager une vision dynamique du patrimoine culturel

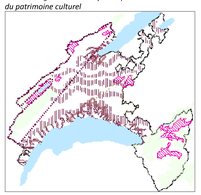

- Habitat historiquement disperse (C12)
- Echappée lacustre (C12)
- Echappée transversale (C12)
- Campagne périurbaine (C12)
- Pâturage boisé du Jura (C12)
- Inventaire fédéral des paysages, sites et monuments naturels d'importance nationale IFP (C12)
- Habitat traditionnellement disperse (C23)

D - Valoriser le tissu économique

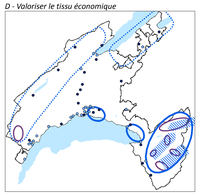

Politique des pôles de développement (PPDE)
- Site stratégique urbain mixte (logement - activité) (B31 / D11)
- Site stratégique d'activités (D11)

Politique touristique
- Destination touristique (D21)
- Axe de coopération touristique (D21)
- Potentialité touristique (D21)
- Pôle touristique (D21)

E - Concilier nature, loisirs et sécurité

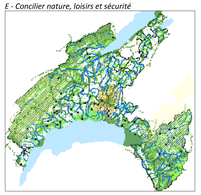

- Aire forestière (E11 / F31)
- Patrimoine naturel et développement régional : effet contraignant (E11)
- Patrimoine naturel et développement régional : effet d'alerte (E11)
- Parc régional, coordination régée (E12)
- Périmètre de parc à l'étude (E12)
- Liaison biologique supranégionale actuelle / à renforcer (E22)
- Liaison biologique régionale actuelle / à renforcer (E22)
- Territoire d'intérêt biologique à renforcer (E22)
- Territoire d'intérêt biologique à créer (E22)
- Lac (E23)
- Réseau hydrographique (E23)

F - Assurer à long terme la valorisation des ressources

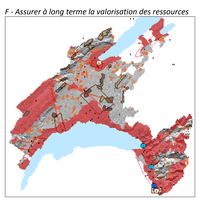

Divers
- Installation de traitement ou de recyclage de déchets en activité (F42)
- Installation de traitement ou de recyclage de déchets en projet (F42)
- Faille (F55)
- Source d'aquifère profond (F55)
- Zone favorable pour la prospection géothermique des aquifères profonds (F55)
- Zone potentielle pour la mise en oeuvre de géostructures énergétiques (F55)
- Extension d'une centrale hydroélectrique (F55)
- Création d'une centrale hydroélectrique (F55)

Éoliennes
- Zone d'exclusion à l'échelle régionale (F55)
- Zone d'exclusion à l'échelle locale (F55)
- Parc intégré à la planification cantonale (F55)
- Parc intégré sous réserve d'une décision du Conseil Fédéral portant sur le périmètre de l'IFP (F55)
- Parc retenu sous condition(s) (F55) (navigation aérienne, coordination avec le canton de Neuchâtel, atteinte au patrimoine ou au paysage)